



Rassos de Peguera a Peguera


Resumen del Trekk

Lugar	Etapas	Km.	Des. ↑	Des. ↓	Nivel	
Girona	1	8	200	200	Fácil	

Rassos de Peguera es una estación de esquí alpino, actualmente fuera de servicio, que se encuentra en la comarca del **Berguedà**, cerca de **Berga**, siendo así la única estación de esquí situada en la provincia de Barcelona. Los **Rassos de Peguera** fue el primer lugar de Cataluña dónde se esquió, el 2008 se celebró el centenario de la famosa excursión al Santuario de Corbera bajo iniciativa del Centro Excursionista de Cataluña y la Federación Catalana de Deportes de Invierno.

La Generalitat de Cataluña se comprometió ayudar a la estación, para empezar la modernización y puesta en funcionamiento del complejo. El proyecto incluye la creación de un parque de fauna y flora en la zona de Raset, una área de esquí de fondo, y la modernización de la parte existente de esquí alpino.


Esta excursión os llevará desde la **Cruz de Rassos de Peguera** al pueblo abandonado de **Peguera**.





1. Rastos de Peguera a Peguera

Distancia: 8 Km. | Desnivel: ↑200 m. - ↓200 m. | Tiempo: 03:00



Excursión muy sencilla y accesible a todos. Los tiempos indicados son con raquetas de nieve. Es una excursión ideal para hacer una primera toma de contacto con les raquetas de nieve.

Os habéis de dirigir al Bar **Restaurante de la Creu**, más arriba del **Refugio dels Rastos de Peguera**, por la carretera comarcal PR C-73-2, que viene de Berga.

Una vez en la cruz si lleváis raquetas, y si no las podéis alquilar en el restaurant, os las calzáis, y todo recto hacia abajo, a partir de un cartel indicador que te marca las diferentes rutas. Una de ellas es ascender al Pedró, pico de 2051m. de altitud, que en 2 horas se sube y baja sin dificultad.

La otra opción, es tomar el PR C-73, sendero de pequeño recorrido, que en un total de 9 km, ida i vuelta, nos llevaría al pueblo abandonado de **Peguera**.

El camino sale a la derecha del Bar, y sigue un sendero muy marcado. El camino es recto y sin dificultad, de hecho sales de 1895m. de altitud y vas bajando, ya que Peguera esta a 1705m. de altitud. Lo único malo de este recorrido es que primero realizas la bajada y luego, cuando ya estás más cansado queda lo peor, la subida. En cualquier caso la belleza del paisaje es increíble. Primero se desarrolla por un camino entre bosques de pinos magníficos. Después llegamos a una gran explanada redonda y alta desde donde se divisa el pueblo abandonado de Peguera.

Nos encontraremos con un cartel que nos indica hacia donde hemos de ir, todo recto, pero la dificultad se encuentra en sortear vallados de las fincas para los animales, que a veces puedes sortear y otras no. En fin hay que buscar el lugar más apropiado por donde salvar estos cercados para poder finalmente llegar a Peguera.

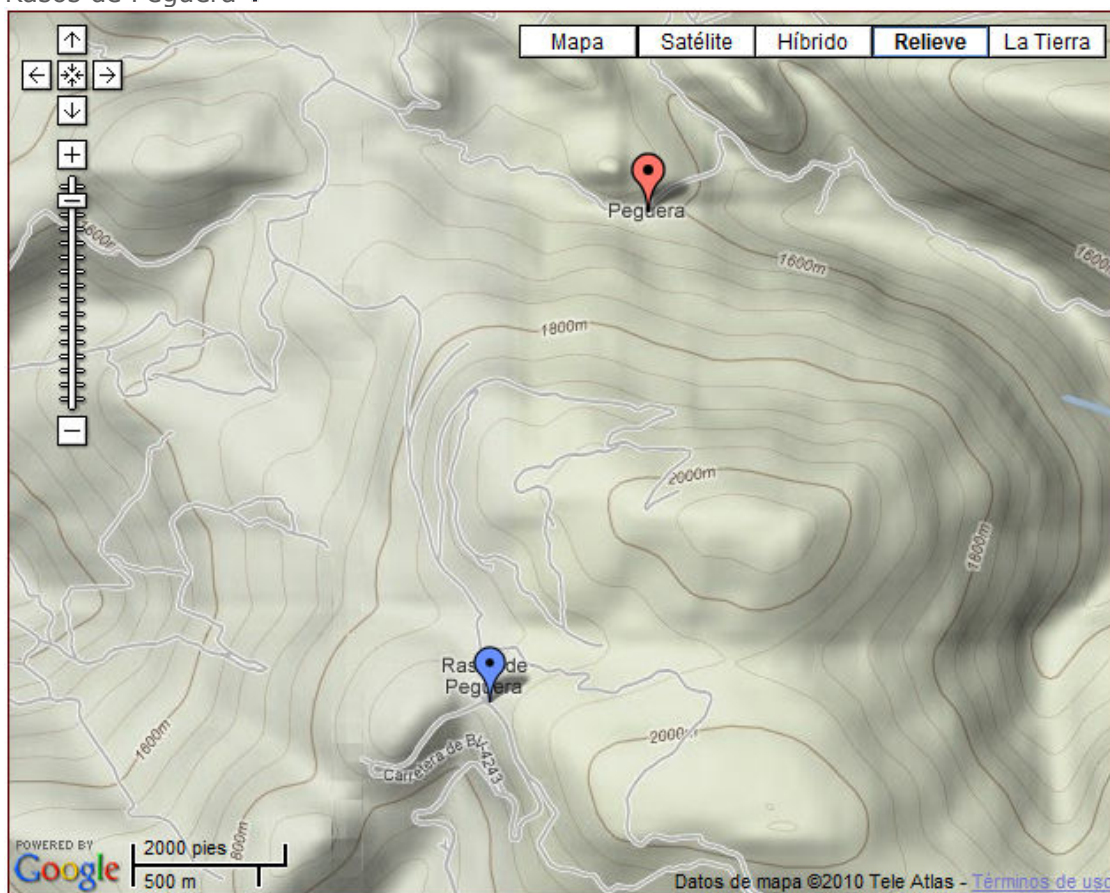
Otra opción que nosotros intentamos fue, en el primer desvío a la derecha del camino de pequeño recorrido, ascender hacia la cima de Salavardar, de 2077 m., pero dado que el bosque era muy tupido, y que el día anterior había nevado bastante, las marcas del camino habían desaparecido, con lo cual, antes de arriesgarnos a ir en esas condiciones, optamos por la opción de volver al PR C-73 e ir hacia **Peguera**.

Ubicar en el mapa

Listado de Etapas	Distancia	Desnivel	Tiempo
1. Rasos de Peguera a Peguera	8 Km.	↑200 - ↓200	03:00

Otros puntos de interés (Waypoints):

Rasos de Peguera



Legenda: Etapa - Waypoint